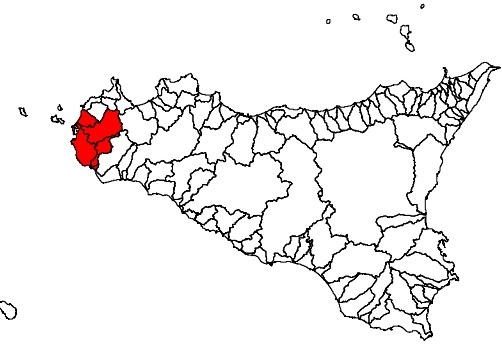


REPUBBLICA ITALIANA
Regione Siciliana
Assessorato Regionale del Territorio e dell'Ambiente
DIPARTIMENTO REGIONALE DELL' AMBIENTE
Servizio 2 "PIANIFICAZIONE E PROGRAMMAZIONE AMBIENTALE"
U.O.B.S.2.2 "Pianificazione e programmazione assetto del territorio"
Aggiornamento del Piano Stralcio di Bacino
per l'Assetto Idrogeologico (P.A.I.)
(Art. 67 del D.Lgs. 3 Aprile 2006, n. 152 e ss. mm. ii.)

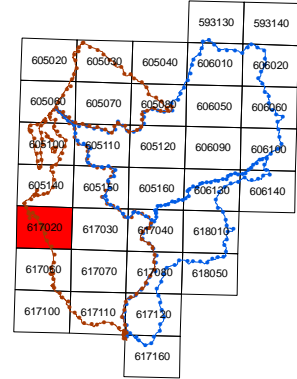
Conferenza Programmatica del 04-10-2017
(Art. 160 della L.R. n. 6 del 03/05/2001)

Bacino idrografico del Fiume Birgi (051) ed Area Territoriale tra il Bacino
Idrografico del Fiume Birgi ed il Bacino Idrografico del Fiume Lenzi (050)
Area Territoriale tra il Bacino Idrografico del Fiume Birgi
e il Bacino Idrografico del Fiume Mázaro (052)
Bacino Idrografico del Fiume Mázaro e Area Territoriale tra il Bacino
Idrografico del Fiume Mázaro ed il Bacino Idrografico del Fiume Arena (053)

GEOMORFOLOGIA
COMUNE INTERESSATO: MARSALA

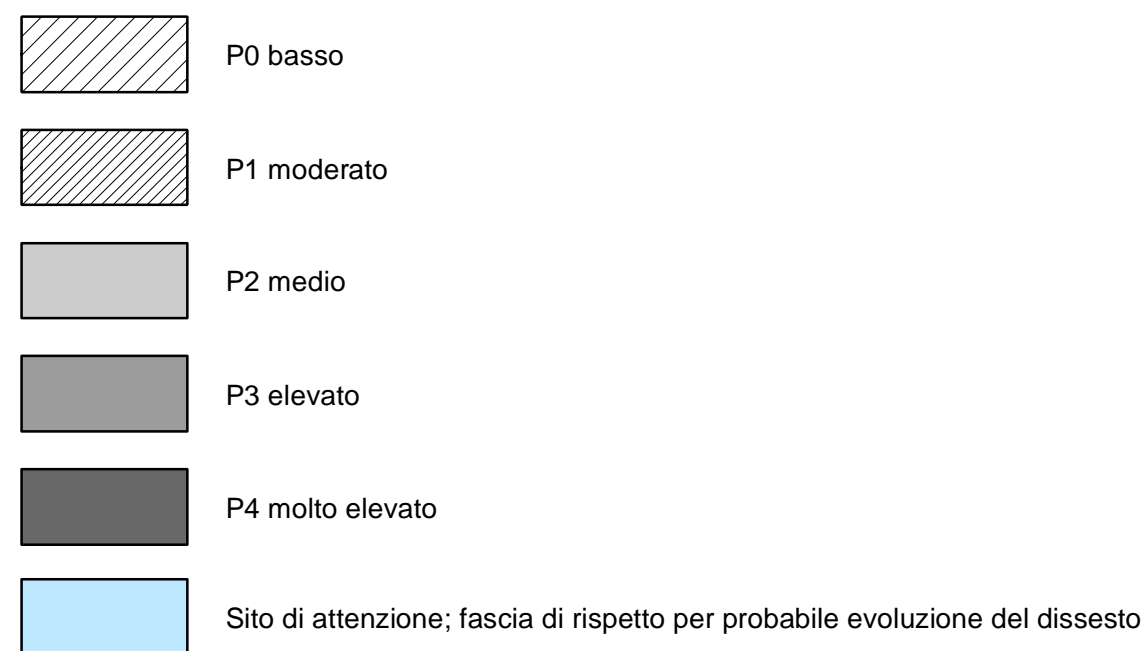


CTR N. 617020 - SCALA 1:10.000
CARTA DELLA PERICOLOSITA' E RISCHIO
COMUNE DI Marsala



LEGENDA

LIVELLI DI PERICOLOSITA'



LIVELLI DI RISCHIO

